



UNIVERSIDAD DE PUERTO RICO EN HUMACAO


Oficina de Planificación, Acreditación e Investigación Institucional
Oficina de Programas e Investigación Subvencionada

RESEÑA

TALLER

Planificación universitaria y desarrollo de programas

utilizando datos de la Oficina del Censo



UNIVERSIDAD DE PUERTO RICO EN HUMACAO
OFICINA DE PLANIFICACIÓN, ACREDITACIÓN E INVESTIGACIÓN INSTITUCIONAL
OFICINA DE PROGRAMAS E INVESTIGACIÓN SUBVENCIONADA

RESEÑA TALLER
**PLANIFICACIÓN UNIVERSITARIA Y DESARROLLO DE PROGRAMAS:
UTILIZANDO DATOS DE LA OFICINA DEL CENSO**

Preparada por:

Mildred Cuadrado Cuadrado, Ed. D.
Directora Interina OPAI

23 de abril de 2026

Tabla de contenido

	Página
Introducción	1
Reseña Taller-Planificación universitaria y desarrollo de programas: utilizando datos de la Oficina del Censo	2
Participantes.....	2
Descripción.....	2
Contenido	2
Evaluación.....	13
Conclusión.....	15

Introducción

La Oficina de Planificación, Acreditación e Investigación Institucional (OPAI), adscrita a la Rectoría, asesora al rector en la formulación de políticas de desarrollo en la institución y sobre el diseño de estrategias y actividades en apoyo al proceso de toma de decisiones. Además, su función principal es proveer liderazgo, dirección y supervisión al proceso de planificación, investigación institucional, acreditación, recopilación de datos y evaluación de la gestión universitaria. Por su parte, la Oficina de Programas e Investigación Subvencionada (OPIS), adscrita al Decanato de Asuntos Académicos, apoya la investigación y creación a través del desarrollo y preparación de propuestas, la administración de proyectos y el cumplimiento e integridad en la investigación. En este contexto, ambas oficinas unieron esfuerzos para coordinar el taller titulado “Planificación universitaria y desarrollo de programas: utilizando datos de la Oficina del Censo”, al reconocer el valor estratégico de integrar datos demográficos y socioeconómicos en los procesos académicos y administrativos. Esta iniciativa se alinea directamente con el Plan Estratégico Institucional, Objetivo C4, el cual enfatiza la importancia de fomentar la capacitación continua del personal universitario como un pilar fundamental para el fortalecimiento institucional.

La actualización constante de conocimientos y competencias del recurso humano no solo contribuye a optimizar los procesos internos, sino que, también, incide de manera directa en la calidad de los servicios educativos, la pertinencia de la oferta académica y la competitividad de la institución en un entorno cada vez más dinámico y exigente. De este modo, actividades formativas como este taller se convierten en espacios clave para promover una cultura de aprendizaje continuo, innovación y excelencia académica, entre otros.

Esta reseña de la actividad educativa se presenta con el propósito de documentar los esfuerzos encaminados al cumplimiento de los objetivos establecidos en el Plan Estratégico 2024-2029. Además, evidenciar que la Universidad de Puerto Rico en Humacao es una institución de educación superior que mantiene el mejoramiento continuo en el quehacer universitario, y, sobre todo, demostrar la efectividad institucional como proceso sistemático, explícito y documentado que permite medir el desempeño de la universidad en función de las metas y objetivos institucionales.

Reseña Taller

Planificación universitaria y desarrollo de programas: utilizando datos de la Oficina del Censo

Participantes

En el taller participaron 23 miembros de la comunidad universitaria. De estos, 4 (17 %) son miembros del Comité de Evaluación Institucional (CAI), y 3 (13 %) del Comité de Evaluación de Servicios (CAS). De los 16 departamentos académicos, asistieron 7 (30 %) miembros de la facultad. También, asistieron ocho (35 %) miembros del personal no docente, un invitado de la comunidad externa (4 %). El recurso invitado para ofrecer el taller fue el Dr. Ángel M. Espinosa Montano, Data Dissemination Specialist del U. S. Census Bureau.

Descripción

El taller comenzó con la exposición del propósito de la actividad: Crear un espacio de reflexión y formación en torno a la planificación universitaria y el desarrollo de programas, como tema medular para el fortalecimiento de la institución. La iniciativa, coordinada por la OPAI y OPIS, responde al compromiso compartido de promover una gestión académica fundamentada en la evidencia y orientada hacia la innovación. En este contexto, cobra especial relevancia el uso de los datos censales como herramienta fundamental para comprender las dinámicas poblacionales, socioeconómicas y educativas que impactan el entorno institucional.

Contenido

Con el propósito de facilitar la discusión del contenido del taller, se proyectó una presentación en PowerPoint compartida por medio de MS Teams. El recurso explicó con detalles la información contenida en cada una de las diapositivas. Al final se ilustró cómo acceder a las diversas plataformas disponibles, y se realizaron varios ejercicios prácticos para que la audiencia aprendiera a manejar diversas variables.

Planificación universitaria y desarrollo de programas académicos con datos de la Oficina del Censo

Ángel M. Espinosa Montano, PhD.
Oficina del Censo de EE. UU.
División de Capacitación y Difusión de Datos



Descripción de la Oficina del Censo



Quiénes somos

La Oficina del Censo es la más grande de las 13 principales agencias estadísticas del gobierno federal.



Nuestra misión

Su misión es servir como el proveedor líder del país de datos de calidad sobre su gente y su economía.

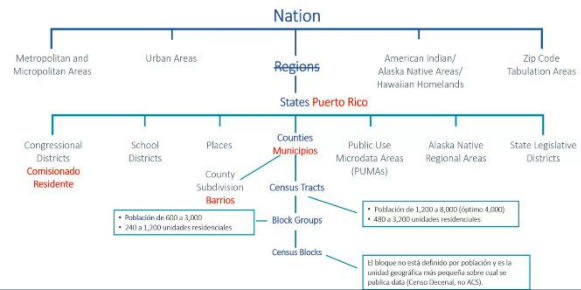


Censos y encuestas

Realiza más de 100 censos y encuestas.

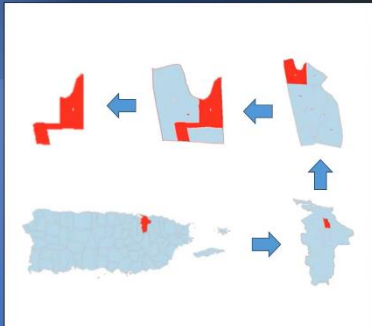
Niveles geográficos de la Oficina del Censo de los Estados Unidos

Niveles Geográficos de la Oficina del Censo



Geografías en PR

- Estado
- Municipio
- Barrio
- Census tract
- Grupo de bloques
- Bloque



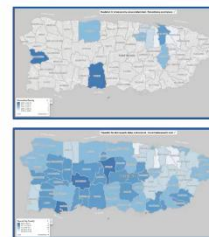
La Encuesta sobre la Comunidad de Puerto Rico

- La fuente de datos más actualizada, fiable y accesible del país para estadísticas locales sobre temas críticos de planificación.
- Anualmente encuesta a 36 mil direcciones.
- Cubre más de 40 temas, produce 11.000 millones de estimaciones al año y apoya más de 300 usos del gobierno federal basados en pruebas.

Temas Disponibles en PRCS

- | | | | |
|--|---|--|--|
| Características Sociales <ul style="list-style-type: none"> • Ascendencia • Población de ciudadanos en edad de votar • Ciudadanía • Clasificación de discapacidad • Nivel de educación • Fecundidad • Abuelos como cuidadores • Idioma hablado en casa • Antecedentes matrimoniales • Estado civil • Migración/residencia 1 año atrás • Lugar de Nacimiento • Matriculación escolar • Campo de estudios universitarios • Año de ingreso • Condición de veterano/periodo de servicio | Características Demográficas <ul style="list-style-type: none"> • Edad • Población de alojamientos de grupo • Origen hispano o latino • Raza • Parentesco/relación con jefe de familia • Sexo • Población total | Indicadores Económicos <ul style="list-style-type: none"> • Clase de trabajador • Viaje al lugar de trabajo • Situación de empleo • Cupones de alimentos/Programa de asistencia nutricional • Cobertura de Seguro médico • Ingresos y ganancias • Industria y Ocupación • Condición de pobreza • Situación laboral el año pasado | Características de Vivienda <ul style="list-style-type: none"> • Dormitorios • Uso de computadoras e internet • Vehículos eléctricos • Condición de ocupación o desocupación • Ocupantes por habitación • Instalación de plomería • Alquiler • Habitaciones • Costos mensuales • Paneles solares • Tenencia • Valor de la Vivienda • Vehículos disponibles • Año en que se mudó a la unidad • Año de construcción de la estructura |
|--|---|--|--|

Productos del PRCS



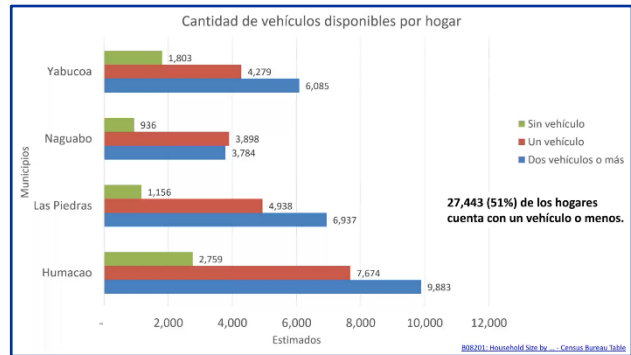
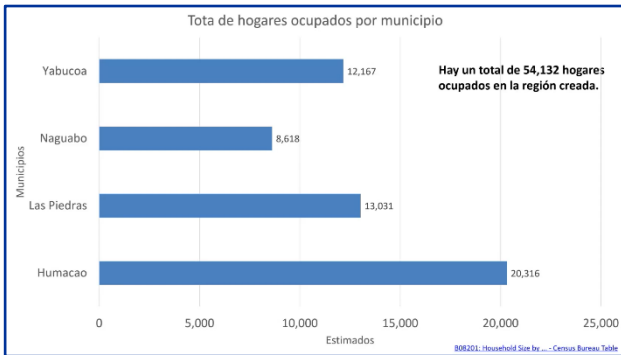
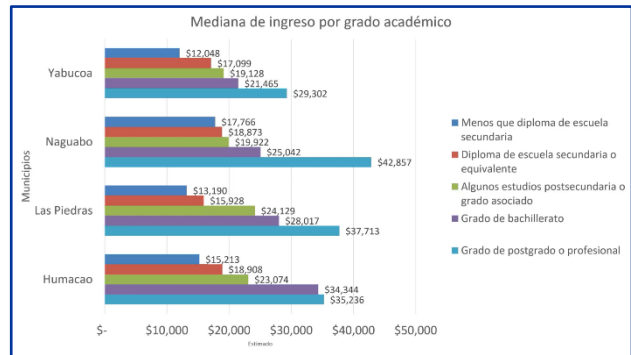
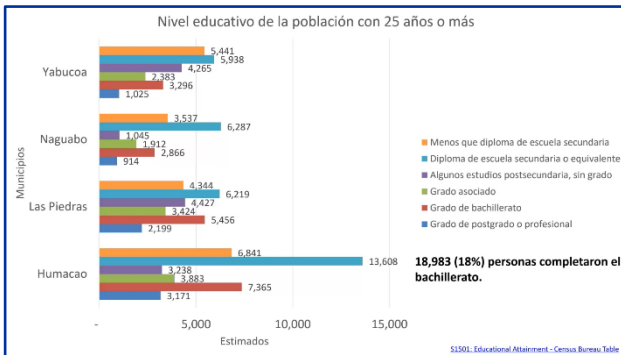
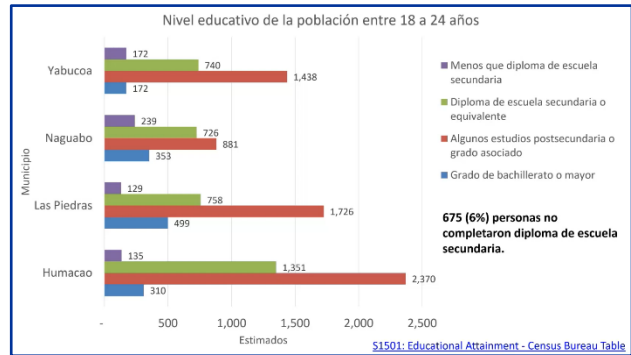
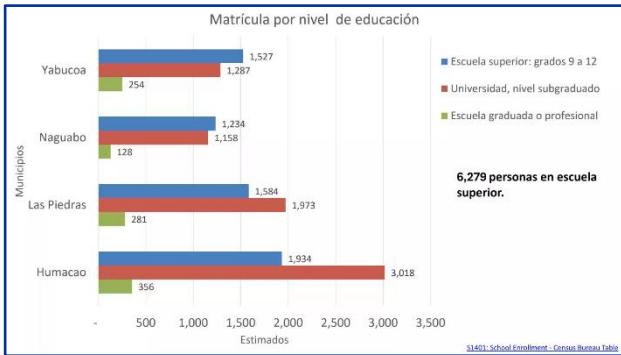
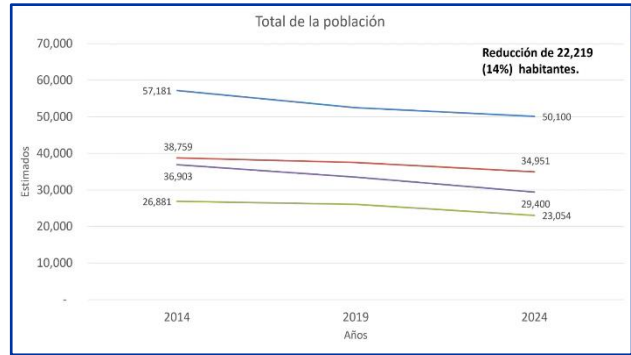
Estimados de un año: Disponible para geografías con 65,000 habitantes o más.

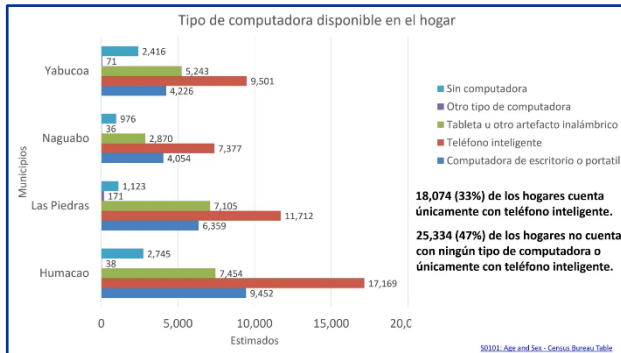
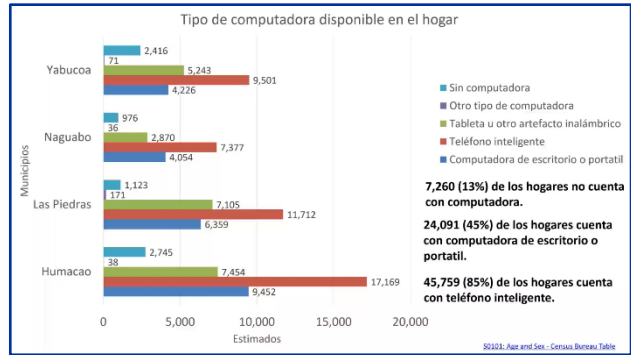
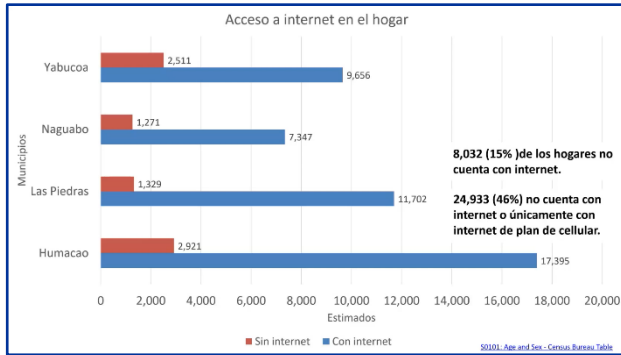
Estimados de 5 años: Disponibles para todas las geografías.

La Encuesta sobre la Comunidad de Puerto Rico

✔ **Guía comparativa** ✘

<p>Uso de PIRS para características poblacionales (I), por cambio, proyección, medidas y tasas.</p>	<p>Use ACS para los totales de población (I), en su lugar, use el censo decenal o el Programa de Estimaciones de Población.</p>
<p>Compare conjunto de datos que no se superponen. (I), 2008-2012 to 2013-2017.</p>	<p>Compare conjuntos de datos que se superponen. (I), 2013-2018 to 2013-2017.</p>
<p>Compare períodos de tiempo similares. (I), Estimados de un año con estimados de un año.</p>	<p>Compare períodos de tiempo diferentes. (I), Estimados de un año con estimados de cinco años.</p>
<p>Realice pruebas estadísticas cuando haga comparaciones entre estimados.</p>	<p>Considere solo las estimaciones para decidir si son más altas o más bajas entre sí.</p>





CENSO ECONÓMICO

- Se lleva a cabo cada 5 años. Produce los datos económicos más completos disponibles y sirve como referencia para otras encuestas económicas.
- Se llevó a cabo en 2023, con las empresas reportando sus cifras de cierre de año 2022.
- Recopilará cifras de más de 8 millones de establecimientos comerciales con empleados, de los cuales más de 4 millones provendrán de la recolección directa de datos, y el resto se obtendrá a través de registros administrativos.
- Se realiza en línea y su respuesta es obligatoria por ley.
- Los resultados están disponibles de forma gratuita y en línea.

Copyright: Espinosa Montoya / P1105/P1106/1107/1108/1109

County Business Patterns

- El CBP proporciona estadísticas anuales sobre negocios con empleados remunerados en EE. UU. Puerto Rico y Área Insular:
 - Número de establecimientos
 - Empleo (durante la semana del 12 de marzo)
 - Nómina del primer trimestre (en miles de dólares)
 - Nómina anual (en miles de dólares)
- Los datos también están disponibles por forma Legal de Organización y por tamaño de empleo de establecimiento.

Copyright: Espinosa Montoya / P1105/P1106/1107/1108/1109

¿Qué es el NAICS?

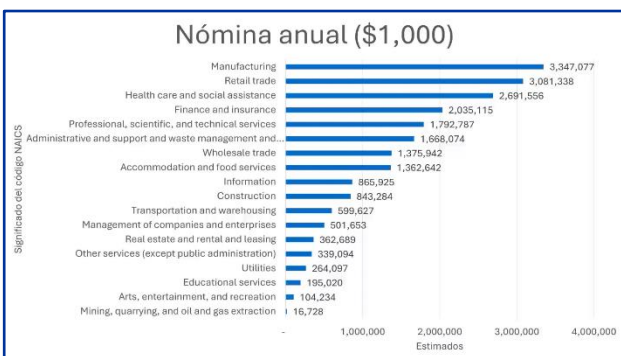
NAICS Search

Introduction to NAICS

The North American Industry Classification System (NAICS) is the standard used by federal statistical agencies in classifying business establishments for the purposes of collecting, analyzing, and publishing statistical data related to the U.S. business economy.

NAICS was developed under the auspices of the Office of Management and Budget (OMB) and adopted in 1997 to replace the Standard Industrial Classification (SIC) system. It was developed jointly by the U.S. Economic Classification Policy Committee (ECPC), Statistics Canada, and Mexico's Instituto Nacional de Estadística y Geografía (INEGI) to allow for a high level of comparability in business statistics among the North American countries. The official U.S. Government Web site provides the latest information on plans for NAICS revisions, as well as access to various NAICS reference files and tools. Additional information on the background and development of NAICS is available in the [History](#) section of this Web site.

2022 NAICS Manual | Reference Files | Announcements



Herramientas para Acceder Datos

- data.census.gov
- [My Community Explorer](#)
- [QuickFacts](#)
- [QWI Explorer](#)
- [Census Business Builder](#)
- [Application Programming Interface \(API\)](#)
- [MDAT \(census.gov\)](#)
- [USA Trade Online](#)

Herramientas externa

- [O*net](#)
- [Mercado laboral](#)

<https://www.census.gov/geographies/land-areas/puerto-rico/data-tools-and-apps.html>

O*NET OnLine features

- Introduction** ▼
- Occupation Keyword Search** ▲

Examples: 25-1011.00, dental assistant

Search O*NET-SOC occupations ➔
- Find Occupations** ▲
 - Bright Outlook
 - Career Cluster
 - Hot Technology
 - Industry
 - Job Family
 - Job Zone
 - STEM
 - All Occupations
- Advanced Searches** ▲
 - Job Duties
 - Professional Associations
 - Related Activities
 - Soft Skills
 - Technology Skills
- Browse by O*NET Data** ▲
 - Abilities
 - Interests

More career sites & resources

"I want to be a..."

Start the career you've dreamed about, or find one you never imagined. Discover your interests with the [O*NET Interest Profiler](#) and find more exploration options at [My Next Move](#).

Find your career at My Next Move ➔

ATTN: VETERANS

Put your military skills and experience to work in civilian life.

Army (MOS) ▼

Go

Learn more at My Next Move for Veterans ➔

¿Habla español?

[Mi Próximo Paso](#) incluye tareas, aptitudes, información sobre salarios y más de 900 carreras diferentes.

Visite Mi Próximo Paso ➔

O*NET Resource Center

Our O*NET information portal has data and tools for workforce professionals and developers, including:

- [Current O*NET data files](#)
- [Interest Profiler](#)
- [License agreements](#)
- [O*NET Content Model](#)
- [O*NET-SOC occupation taxonomy](#)
- [References](#)
- [Reports and documents](#)
- [Web Services](#)

Información del MERCADO LABORAL

Puerto Rico

Inicio
Publicaciones
Tablas Estadísticas
Exploración de Carreras ▼
Busqueda de Empleo ▼

Publicaciones

Fuerza Trabajadora, Empleo y Desempleo ▶

Industrias ▶

Ocupaciones ▶

Proyecciones ▼

- [Proyecciones a Largo Plazo de Interés y Empleo](#)
- [Proyecciones a Largo Plazo de Áreas Locales de Desarrollo Laboral](#)

Otras Publicaciones ▶

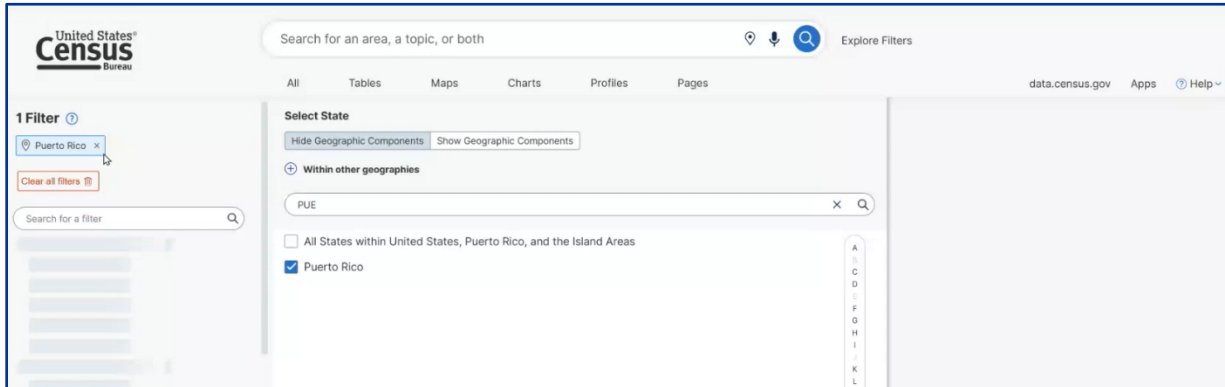
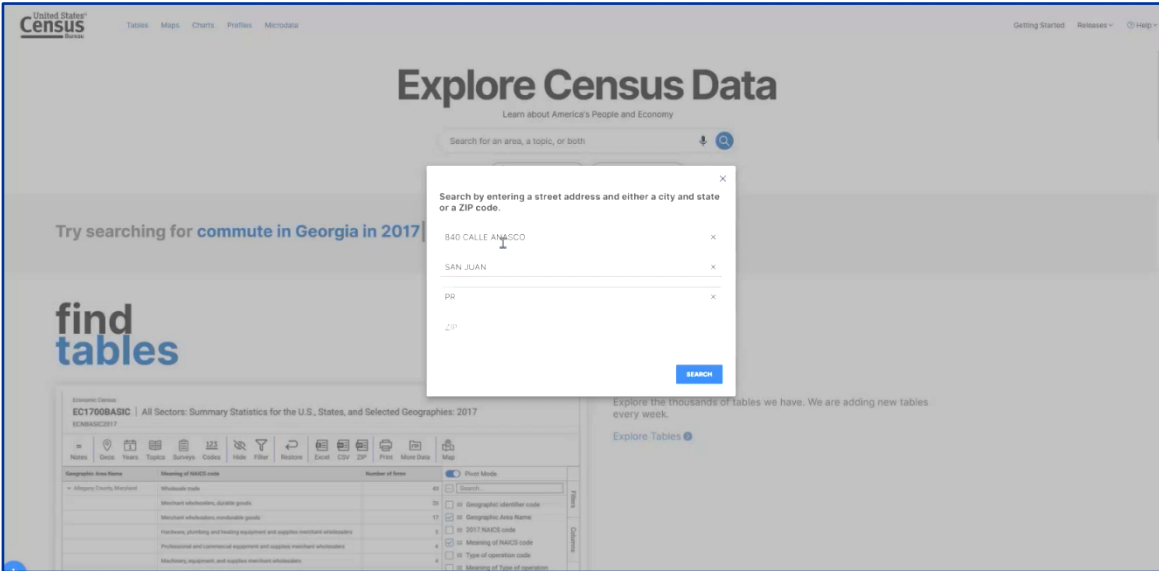
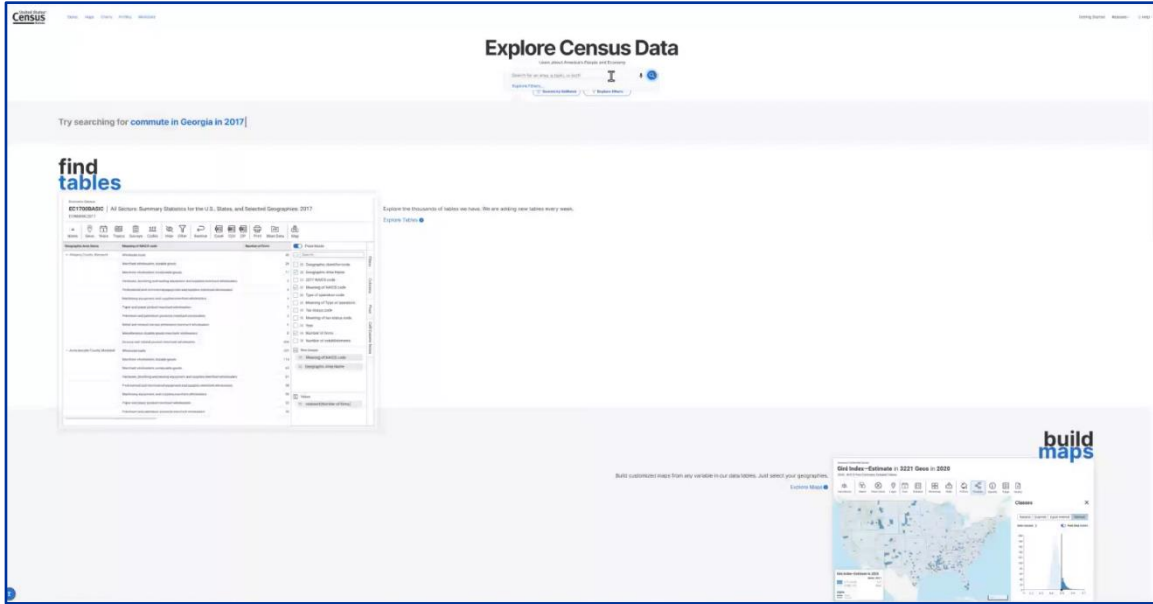
Metodología

- CES - Estadísticas sobre Empleo
- GT - Grupo Trabajador
- IPC - Índice de Precio al Consumidor
- LAUS - Local Area Unemployment Statistics
- OES - División de Estadísticas de Salarios y Empleo por Ocupación
- OSHS - División de Estadísticas sobre Lesiones, Enfermedades y Muertes Ocupacionales
- OSHS - Occupational Injuries, Illnesses and Fatalities Statistics Division
- Proyecciones de Empleo
- QCEW - Censo Trimestral de Empleos y Salarios

Sobre Nosotros
Contactos NET
Presentaciones
Enlaces
Términos de Uso
Solicitud de Servicios
Relieve de Responsabilidad

▶ Síguenos en X
▶ Síguenos en Facebook

(787) 754-5300 Mapa del Portal Lista de Abreviaturas © 2015 - 2025 DTRH. Todos los derechos reservados.



United States Census Bureau

Search for an area, a topic, or both

Explore Filters

All **Tables** Maps Charts Profiles Pages

data.census.gov Apps Help

133 Results

View: 10 | 25 | 50 Download Table Data

American Community Survey
B10059 | Poverty Status in the Past 12 Months of Grandparents Living With Own Grandchildren Under 18 Years by Responsibility for Own Grandchildren and Age of Grandparent
 View All 29 Products

American Community Survey
B16009 | Poverty Status in the Past 12 Months by Age by Language Spoken at Home for the Population 5 Years and Over
 View All 29 Products

American Community Survey
B17001 | Poverty Status in the Past 12 Months by Sex by Age
 View All 35 Products

American Community Survey
B17001A | Poverty Status in the Past 12 Months by Sex by Age (White Alone)
 View All 29 Products

Topics

- Business and Economy >
- Education >
- Employment >
- Families and Living Arrangements >
- Health >
- Housing >
- Income and Poverty >
- Populations and People >**
- Race and Ethnicity >

Surveys

- American Community Survey >
- Decennial Census >

Years

- 2024
- 2023
- 2022
- 2021
- 2020

Select Populations and People

Search Populations and People

Ancestry >

Counts, Estimates, and Projections >

Native and Foreign-Born >

- Age and Sex
- Language Spoken at Home
- Older Population
- Populations and People
- Residential Mobility
- Veterans

United States Census Bureau

Search for an area, a topic, or both

Explore Filters

All **Tables** Maps Charts Profiles Pages

data.census.gov Apps Help

133 Results

View: 10 | 25 | 50 Download Table Data

American Community Survey
B10059 | Poverty Status in the Past 12 Months of Grandparents Living With Own Grandchildren Under 18 Years by Responsibility for Own Grandchildren and Age of Grandparent
 View All 29 Products

American Community Survey
B16009 | Poverty Status in the Past 12 Months by Age by Language Spoken at Home for the Population 5 Years and Over
 View All 29 Products

American Community Survey
B17001 | Poverty Status in the Past 12 Months by Sex by Age
 View All 35 Products

American Community Survey
B17001A | Poverty Status in the Past 12 Months by Sex by Age (White Alone)
 View All 29 Products

American Community Survey
B17001B | Poverty Status in the Past 12 Months by Sex by Age (Black or African American Alone)
 View All 29 Products

Topics

- Business and Economy >
- Education >
- Employment >
- Families and Living Arrangements >
- Health >
- Housing >
- Income and Poverty >
- Populations and People >**
- Race and Ethnicity >

Surveys

- American Community Survey >
- Decennial Census >

Years

- 2024
- 2023
- 2022
- 2021
- 2020

Grandparents Living With Own Grandchildren Under 18 Years by Responsibility for Own Grandchildren and Age of Grandparent

More Tools

American Community Survey
 B17001 | Poverty Status in the Past 12 Months by Sex by Age

Label

- Total:
 - Income in the past 12 months below poverty level:
 - Grandparent responsible for own grandchildren under 18 years and over
 - 30 to 59 years
 - 60 years and over
 - Grandparent not responsible for own grandchildren under 18 years and over
 - Income in the past 12 months at or above poverty level:
 - Grandparent responsible for own grandchildren under 18 years and over
 - 30 to 59 years
 - 60 years and over
 - Grandparent not responsible for own grandchildren under 18 years and over

United States Census Bureau

Search for an area, a topic, or both

Explore Filters

All **Tables** Maps Charts Profiles Pages

data.census.gov Apps Help

B17001 | Poverty Status in the Past 12 Months by Sex by Age

American Community Survey | Universe: Population for whom poverty status is determined | 2024: ACS 1Y...

Notes Download Cite Share API Margin of Error Columns Transpose Restore Map Chart Print More Tools

View important guidance for comparing ACS data over time or to other sources here.

Puerto Rico

Label	Estimate	Margin of Error
Total:	3,176,131	±30,078
Income in the past 12 months below poverty level:	1,184,965	±30,230
Male:	527,856	±15,221
Under 5 years	29,522	±2,902
5 years	5,874	±1,415
6 to 11 years	45,823	±3,917
12 to 14 years	24,009	±3,189
15 years	7,388	±1,533
16 and 17 years	17,098	±2,531
18 to 24 years	52,505	±4,697
25 to 34 years	52,266	±4,425
35 to 44 years	53,098	±5,012
45 to 54 years	49,323	±4,549
55 to 64 years	66,872	±4,312
65 to 74 years	61,511	±3,173
75 years and over	62,787	±3,528

United States[®] Census Bureau

Search for an area, a topic, or both

All Tables Maps **Charts** Profiles Pages

data.census.gov Apps Help

3 Filters

- Puerto Rico
- Poverty
- Age and Sex

Clear all filters

Search for a filter

Geographies

- Nation
- State
- County
- County Subdivision
- Place
- ZIP Code Tabulation Area
- Metropolitan/Micropolitan Statistical Area
- Census Tract
- Block
- Block Group

Select Populations and People

Search Populations and People

Ancestry

Counts, Estimates, and Projections

Native and Foreign-Born

- Age and Sex
- Language Spoken at Home
- Older Population
- Populations and People
- Residential Mobility
- Veterans

133 Results

View: 10 | 25 | 50

American Community Survey
B10059 | Poverty Status in the Past 12 Months of Grandparents Living With Own Grandchildren Under 18 Years by Responsibility for Own Grandchildren and Age of Grandparent
 View All 29 Products

American Community Survey
B16009 | Poverty Status in the Past 12 Months by Age by Language Spoken at Home for the Population 5 Years and Over
 View All 29 Products

American Community Survey
B17001 | Poverty Status in the Past 12 Months by Sex by Age
 View All 35 Products

American Community Survey
B17001A | Poverty Status in the Past 12 Months by Sex by Age (White Alone)
 View All 29 Products

United States[®] Census Bureau

Search for an area, a topic, or both

All **Tables** Maps Charts Profiles Pages

data.census.gov Apps Help

B17001 | Poverty Status in the Past 12 Months by Sex by Age

American Community Survey | Universe: Population for whom poverty status is determined | 2024: ACS 5-Y...

Notes Download Cite Share API Margin of Error Columns Transpose Restore Map Chart Print More Tools

View important guidance for comparing ACS data

Label

Total:

- Income in the past 12 months below poverty level:
- Male:
 - Under 5 years
 - 5 years
 - 6 to 11 years
 - 12 to 14 years
 - 15 years
 - 16 and 17 years
 - 18 to 24 years
 - 25 to 34 years
 - 35 to 44 years
 - 45 to 54 years
 - 55 to 64 years
 - 65 to 74 years
 - 75 years and over

Cite

MLA APA Chicago Harvard BioRxiv RefMan

U.S. Census Bureau. "Poverty Status in the Past 12 Months by Sex by Age." *American Community Survey*. ACS 5-Year Estimates Detailed Tables. Table B17001. [https://data.census.gov/tables/ACSDT5Y2024.B17001?_lang=en&_geo=state&_tid=AGE+and+Sex+Poverty&g=040XX00U572505000000](https://data.census.gov/tables/ACSDT5Y2024.B17001?_lang=en&_geo=state&_tid=AGE+and+Sex+Poverty&g=040XX00U57250500000). Accessed on 23 Apr 2026.

AGUADILLA MUNICIPIO, PUERTO RICO

Label	Margin of Error	Estimate
Total:		
Income in the past 12 months below poverty level:		
Male:		
Under 5 years	+22	53,371
5 years	+1,332	23,929
6 to 11 years	+753	10,734
12 to 14 years	+79	707
15 years	+55	116
16 and 17 years	+148	839
18 to 24 years	+139	443
25 to 34 years	+100	136
35 to 44 years	+84	64
45 to 54 years	+103	339
55 to 64 years	+200	898
65 to 74 years	+361	1,660
75 years and over	+313	794
	+227	1,143
	+292	1,412
	+177	1,166
	+190	1,081

United States[®] Census Bureau

Search for an area, a topic, or both

All **Tables** Maps Charts Profiles Pages

data.census.gov Apps Help

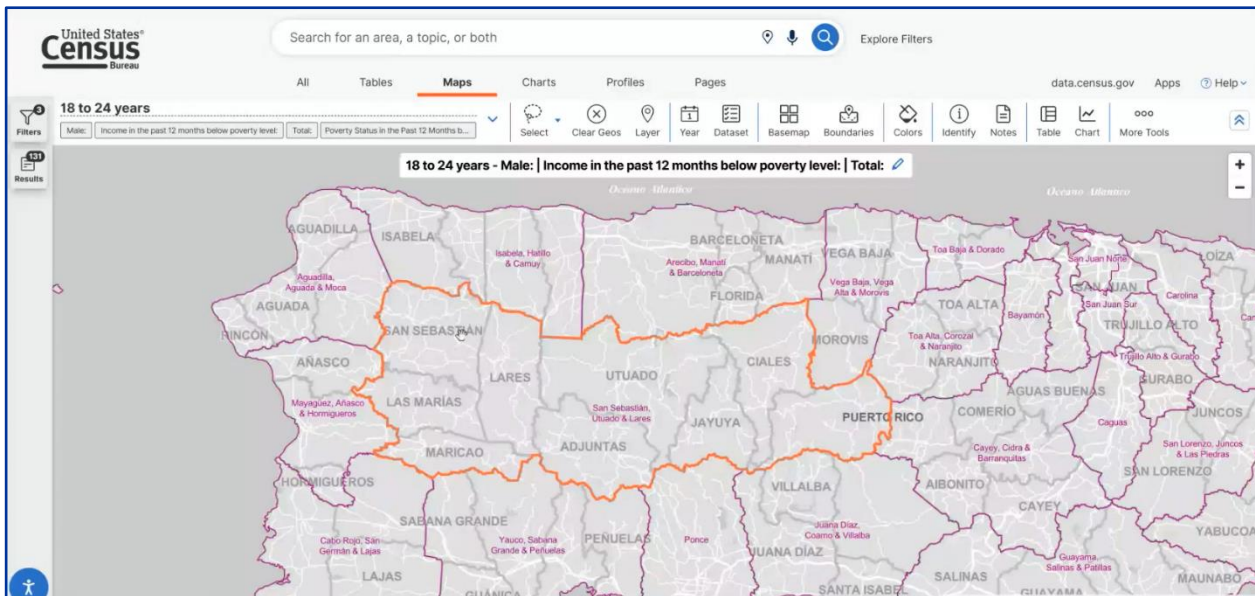
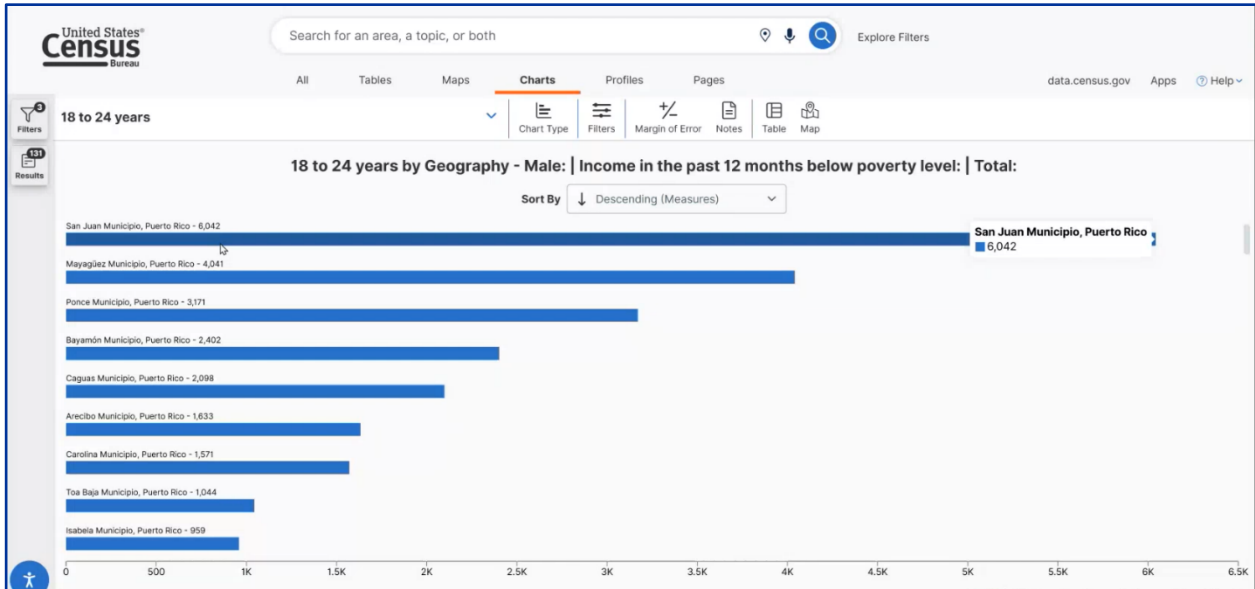
B17001 | Poverty Status in the Past 12 Months by Sex by Age

American Community Survey | Universe: Population for whom poverty status is determined | 2024: ACS 5-Y...

Notes Download Cite Share API Margin of Error Columns **Transpose** Restore Map Chart Print More Tools

View important guidance for comparing ACS data over time or to other sources here.

Label	Total:	Income in the past 12 months...	Male:	Under 5 years	5 years	6 to 11 years
Adjuntas Municipio, Puerto Rico						
Estimate	17,925	10,915	5,085	201	93	
Margin of Error	+16	+798	+489	+88	+67	
Aguada Municipio, Puerto Rico						
Estimate	37,602	17,495	8,081	433	50	
Margin of Error	+22	+1,332	+753	+79	+55	
Aguadilla Municipio, Puerto Rico						
Estimate	53,371	23,929	10,734	707	116	
Margin of Error	+181	+1,444	+799	+128	+79	
Aguas Buenas Municipio, Puerto Rico						
Estimate	23,525	10,693	4,991	225	78	
Margin of Error	+27	+1,279	+683	+83	+87	



United States Census Bureau

Search for an area, a topic, or both

All Tables **Maps** Charts Profiles Pages

18 to 24 years

3 Filters: Age and Sex, Poverty, All Counties within Puerto Rico

131 Results

View: 10 | 25 | 50

Download Table Data

SELECTION MAP

American Community Survey
B10059 | Poverty Status in the Past 12 Months of Grandparents Living With Own Grandchildren Under 18 Years by Responsibility for Own Grandchildren and Age of Grandparent
 View All 29 Products

American Community Survey
B16009 | POVERTY STATUS IN THE PAST 12 MONTHS BY AGE BY LANGUAGE SPOKEN AT HOME FOR THE POPULATION 5 YEARS AND OVER
 View All 16 Products

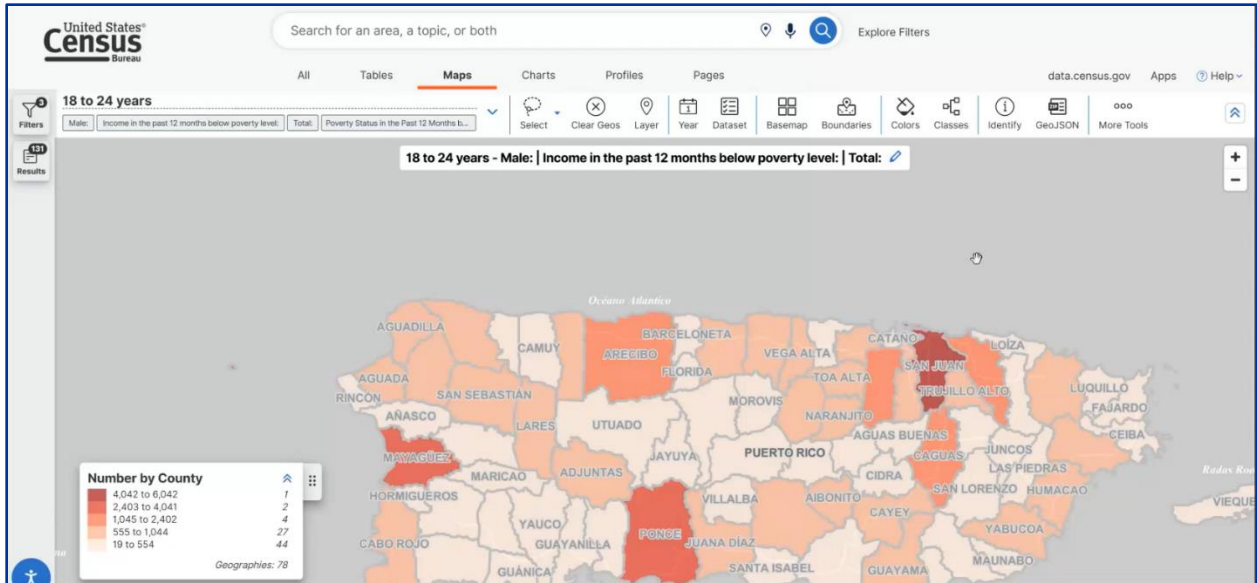
American Community Survey
B17001 | Poverty Status in the Past 12 Months by Sex by Age
 View All 32 Products

American Community Survey
B17001A | Poverty Status in the Past 12 Months by Sex by Age (White Alone)
 View All 29 Products

18 to 24 years - Male: | Income in the past 12 months below poverty level: | Total:

Number by County	Count
4,042 to 6,042	1
2,403 to 4,041	2
1,045 to 2,402	4
555 to 1,044	27
19 to 554	44

Geographies: 78



División de Capacitación y Difusión de Datos

•Traiga a nuestros expertos en datos.

Solicite una capacitación de datos gratuita para su organización.

•Reciba nuestros Data Gems.

Estos breves videos instructivos son una forma fácil y rápida de aumentar su conocimiento de los datos del censo. ¡Recíbelos en tu bandeja de entrada!

•Accede a nuestros Cursos.

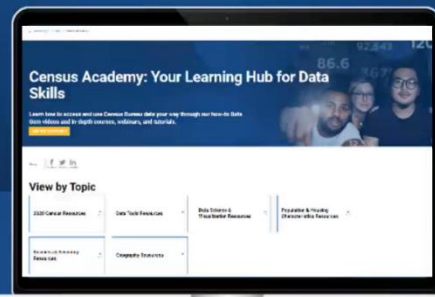
Aprenderá a su propio ritmo con estos videotutoriales diseñados para diferentes niveles de habilidad.

•Interactúe con nuestros instructores a través de seminarios web.

Conozca nuestras publicaciones de datos y herramientas mientras asiste a estas clases virtuales en vivo.



Census.gov/Academy



Contactenos:

Census.askdata@census.gov
1-844-ASK-DATA

Comparta sus ideas y retroalimentación en:
census.academy@census.gov

United States Census
 // Census.gov / International Programs Main / Data / International Database

International Database (IDB)
 Population estimates and projections for 227 countries and equivalent areas, plus 13,671 subnational areas. Visit the [IDB Help page](#) for more information.

Dashboard Tables Map Population by Age Trends Customization

Country/Area: World
 2024
 Clear Selections

Show:
 National/Regional
 Subnational
 Sources

View Country/Area On Tabs:
 Map
 Population Pyramids
 Age Tables

Notes:
 Values for the world and regions are calculated by aggregating country/area values, and are not

Quick Facts

Midyear Population 8.1 Billion (8,099,221,289)	Density (People per sq. km.) 61.2	Births 133.1 Million (133,079,686)
Deaths 63.8 Million (63,831,273)		

Population

Map


Population Pyramid

2024
 Select Years

Is this page helpful?
 Yes No


Innovación Accesibilidad Internacionalización Flexibilidad

¿Cómo puede contactarme?




Measuring America—People, Places, and Economy

U.S. Department of Commerce
 U.S. Census Bureau
 Washington, DC 20233
www.census.gov



Ángel M. Espinosa Montano
 Data Dissemination Specialist
 Data Dissemination and Training Branch
 Customer Liaison & Marketing Services Office
 645-201-9316
angel.m.espinosa.montano@census.gov



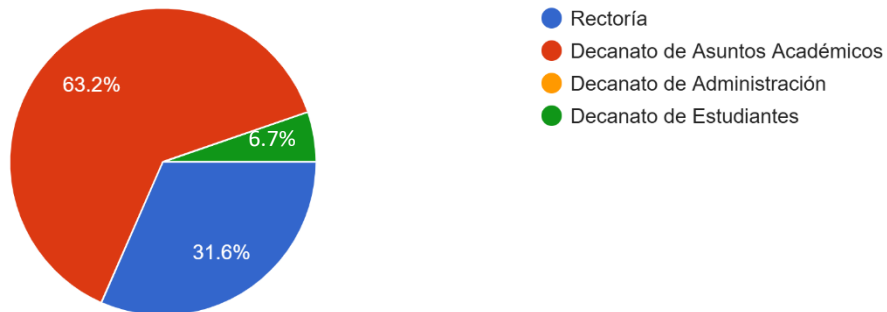
@uscensusbureau

Evaluación

Se les suministró a los participantes un cuestionario electrónico de evaluación por medio de la aplicación Google Forms. Los datos permiten distinguir la satisfacción, aprendizaje, efectividad, relevancia, transferencia de conocimiento y beneficios de la actividad educativa, entre otros. De los 23 participantes, 19 evaluaron la actividad, lo que representa el 83 % de tasa de respuesta. A continuación, se presentan los resultados.

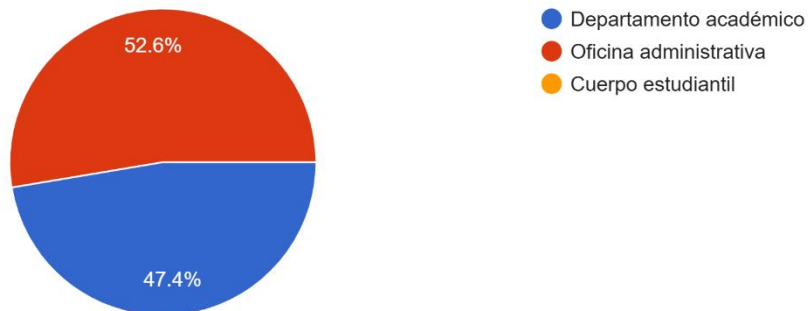
Dependencia gerencial a la que está adscrito

19 responses



Área

19 responses



Criterios de evaluación

1. Cumplimiento de objetivos	Excelente/Bueno	100 %
2. Dominio del tema por el recurso	Excelente	100 %
3. Contenido de la presentación	Excelente	100 %
4. Organización del contenido	Excelente/bueno	100 %
5. Uso general del tiempo	Excelente/bueno	100 %
6. Utilidad de la información	Excelente/bueno	100 %
7. En general, evaluación de la actividad	Excelente/bueno	100 %

8. Comentarios o sugerencias (Se presentan según fueron incluidos en el formulario.)

La conexión con Teams se pudo verificar desde antes, el recurso llegó temprano

Excelente

Excelente recurso con dominio de los datos censales. Recomiendo que lo inviten nuevamente para que enseñe cómo manejar los datos desde las diversas plataformas disponibles.

Es buena idea cotejar la conexión de la presentación antes de comenzar

Excelente información para la planificación Universitaria

Segunda parte - profundizar en los datos del mercado laboral.

Excelente tema.

Excelente recurso que definitivamente debemos invitar para un segundo taller. Su presentación cautivó a su audiencia tanto en su estilo como en el contenido del tema presentado.

Conclusión

El taller “Planificación universitaria y desarrollo de programas: utilizando datos de la Oficina del Censo” se consolidó como una iniciativa estratégica de alto impacto para el fortalecimiento de las competencias analíticas y de planificación del personal universitario. La valoración de excelencia por parte del 100 % de los participantes que completaron la evaluación valida no solo el cumplimiento de los objetivos propuestos, sino, también, la pertinencia del contenido, la efectividad metodológica y la calidad del recurso invitado.

En alineación directa con el Plan Estratégico 2024-2029, Objetivo C4, esta actividad evidenció el compromiso institucional con la capacitación continua como eje fundamental para el desarrollo del recurso humano. A su vez, promovió el fortalecimiento de destrezas esenciales para la interpretación y utilización de datos censales, lo que redundó en una toma de decisiones más informada, contextualizada y orientada a resultados. De otra parte, se fortalece la articulación entre la planificación institucional y el desarrollo de propuestas competitivas, al destacar el valor de los datos censales como insumo clave para la justificación de proyectos y la identificación de necesidades apremiantes. En este sentido, el taller, también, contribuyó al fortalecimiento de la capacidad institucional para la gestión de fondos externos, al promover el uso estratégico de evidencia empírica en la formulación y apoyo a iniciativas de investigación y desarrollo.

Desde la perspectiva de la efectividad institucional y los estándares de acreditación de la Middle States Commission on Higher Education, el taller constituye evidencia concreta de prácticas sistemáticas y documentadas de desarrollo profesional que apoyan la planificación basada en evidencia, el avalúo continuo y la mejora institucional. La integración de datos demográficos y socioeconómicos en los procesos académicos y administrativos fortalece la capacidad de la institución para responder de manera ágil y pertinente a las necesidades del entorno, lo que asegura la calidad y relevancia de su oferta académica y de sus servicios.

En síntesis, la actividad trasciende su carácter formativo inmediato y se posiciona como un componente clave en la consolidación de una cultura de avalúo, rendición de cuentas e innovación. De este modo, reafirma el compromiso institucional con la excelencia académica y la toma de decisiones fundamentada en evidencia, pilares esenciales para su sostenibilidad y competitividad en el contexto de la educación superior.